
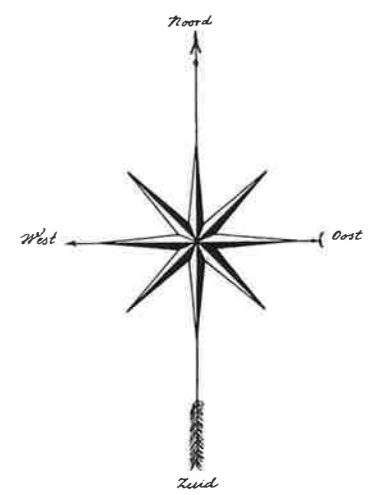
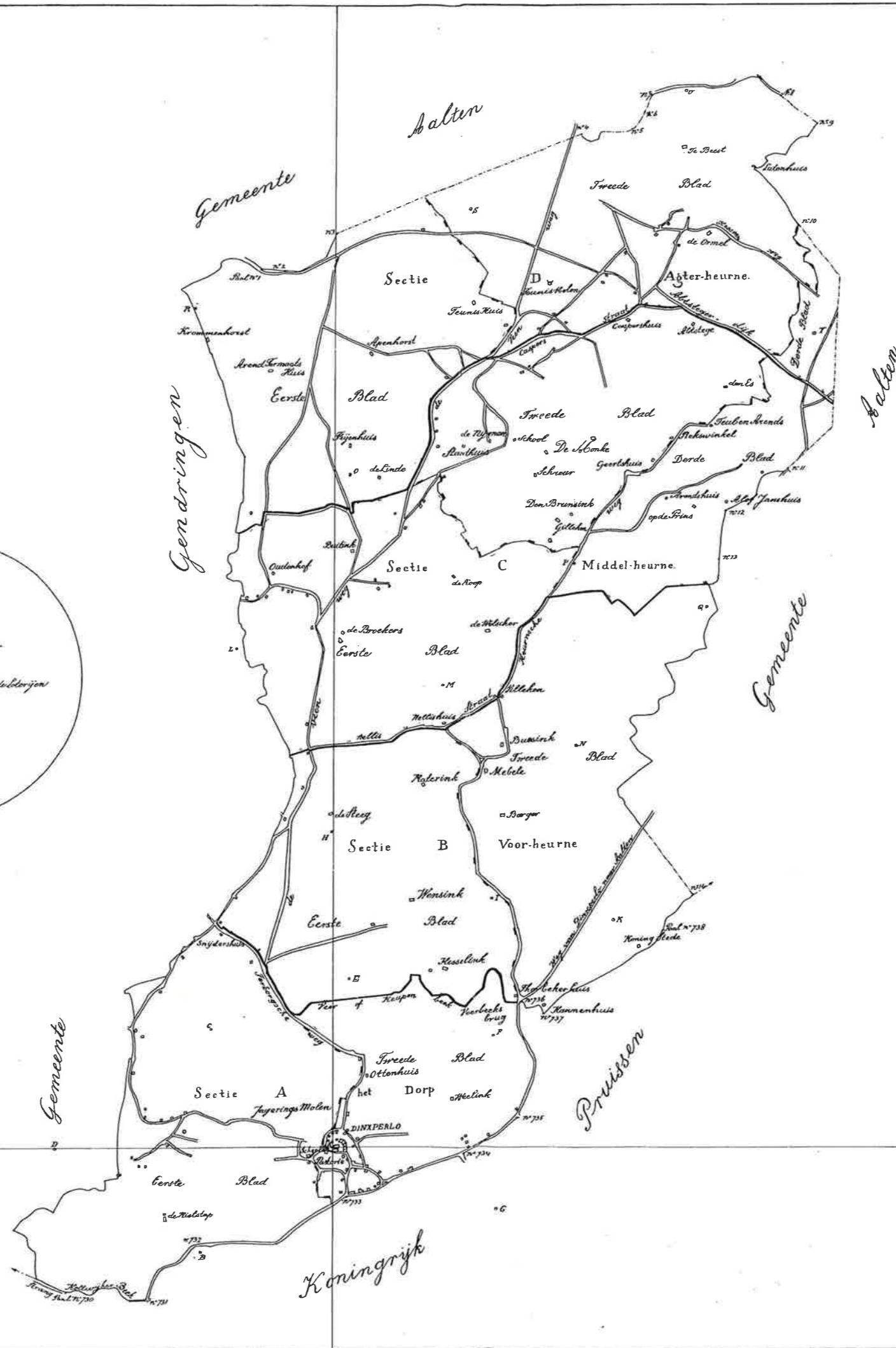
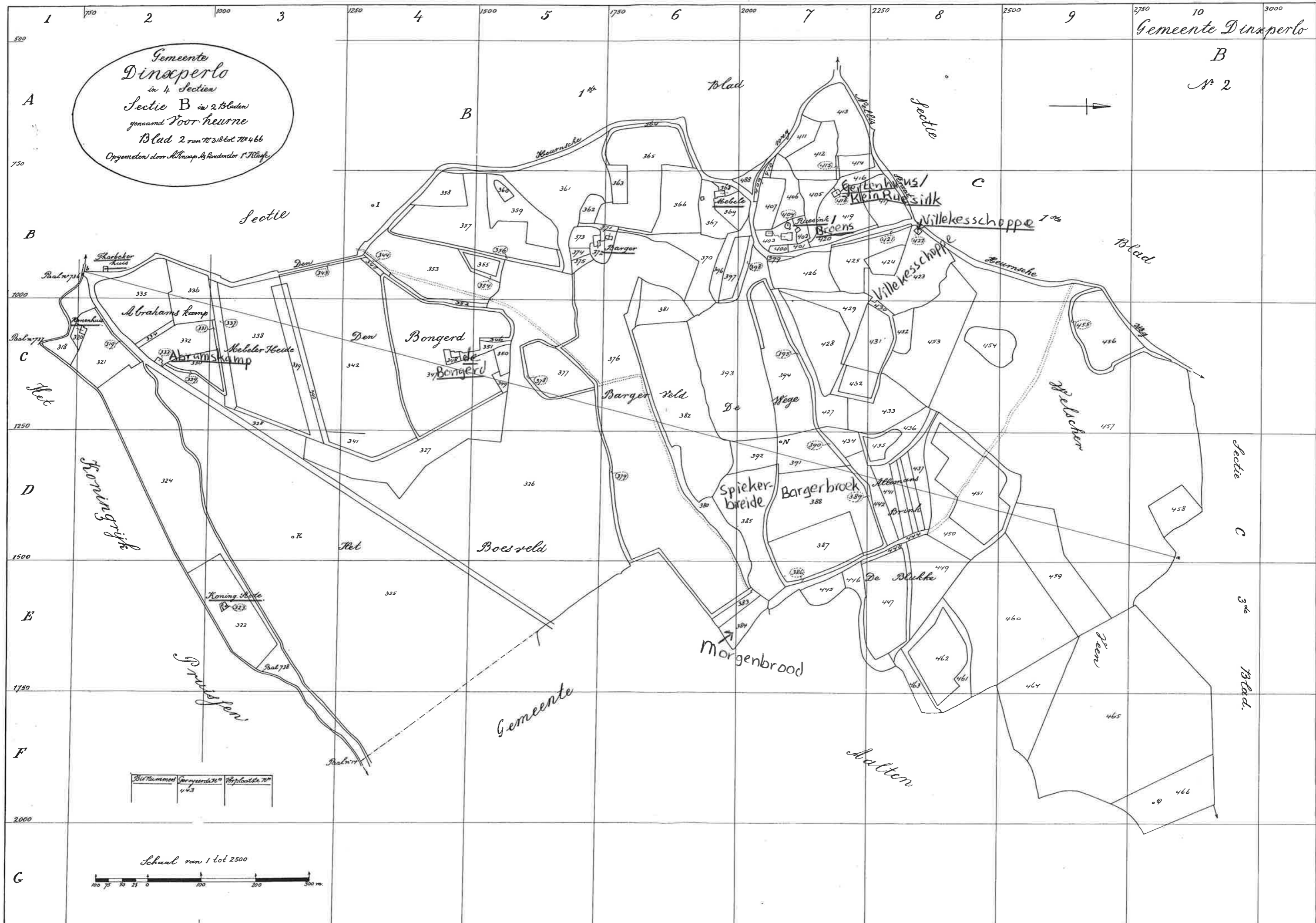


Kaart
 van de Gemeente van
Dinxperlo
 gelegen in de
Provincie Gelderland
 Volgens de Perceelgevoege Pland, voor het Kadaster
 van die Gemeente opgesteld, in den Jare 1828.
 op last van
 den Heer Gorich, Raadmeester, Administrateur van de Registratie, het Kadaster en de Loterijen
 onder Administratie van
 den Heer H. A. C. van Heeckeren van Nello, Gouverneur
 den Heer J. H. Schepers, Burgemeester
 en onder Directie van
 den Heer W. Huisb, Ingenieur, Topograaf,
 door A. H. A. de Landmeter van de Gesteek Klasse

Schaal van 1 tot 10000






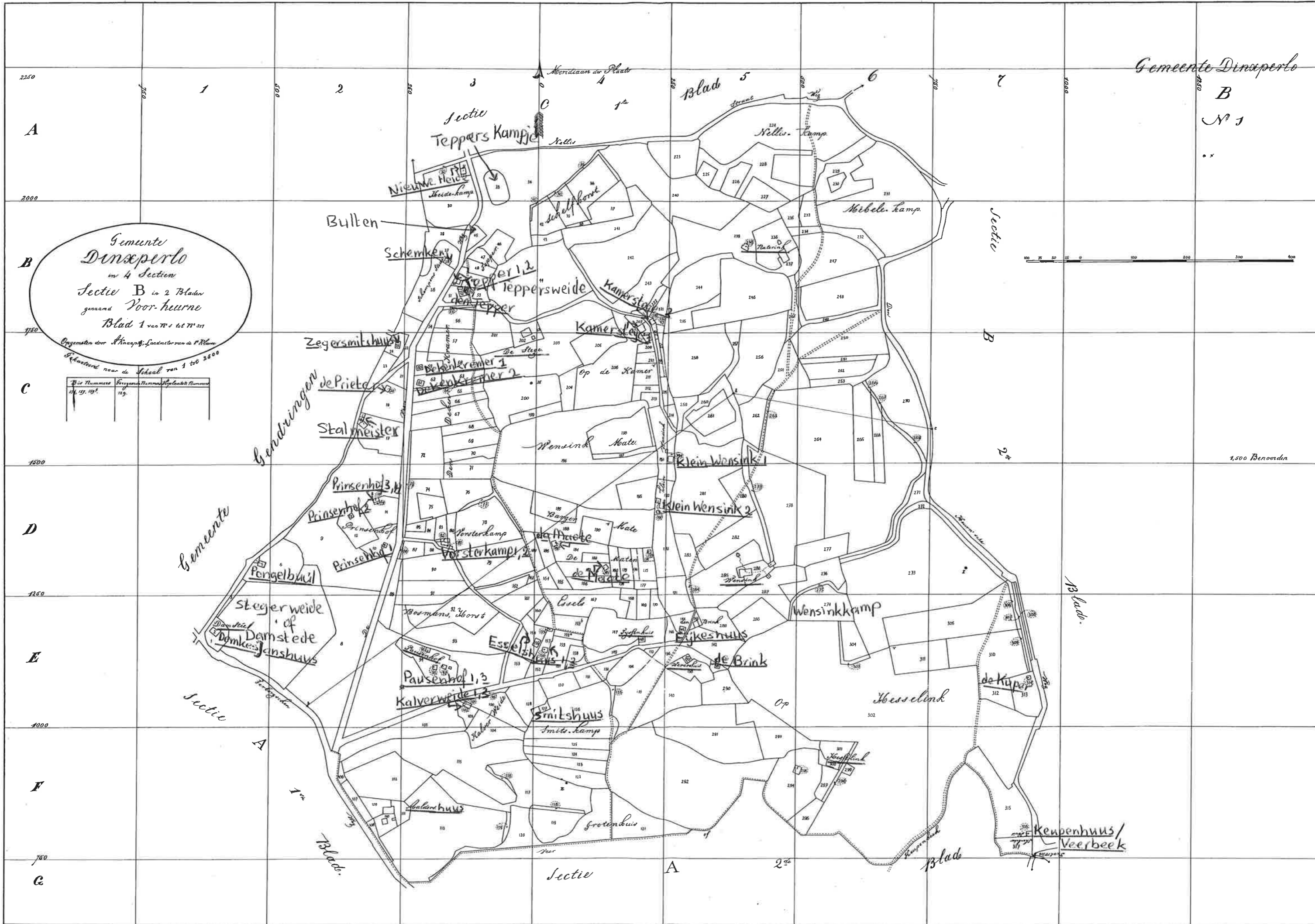


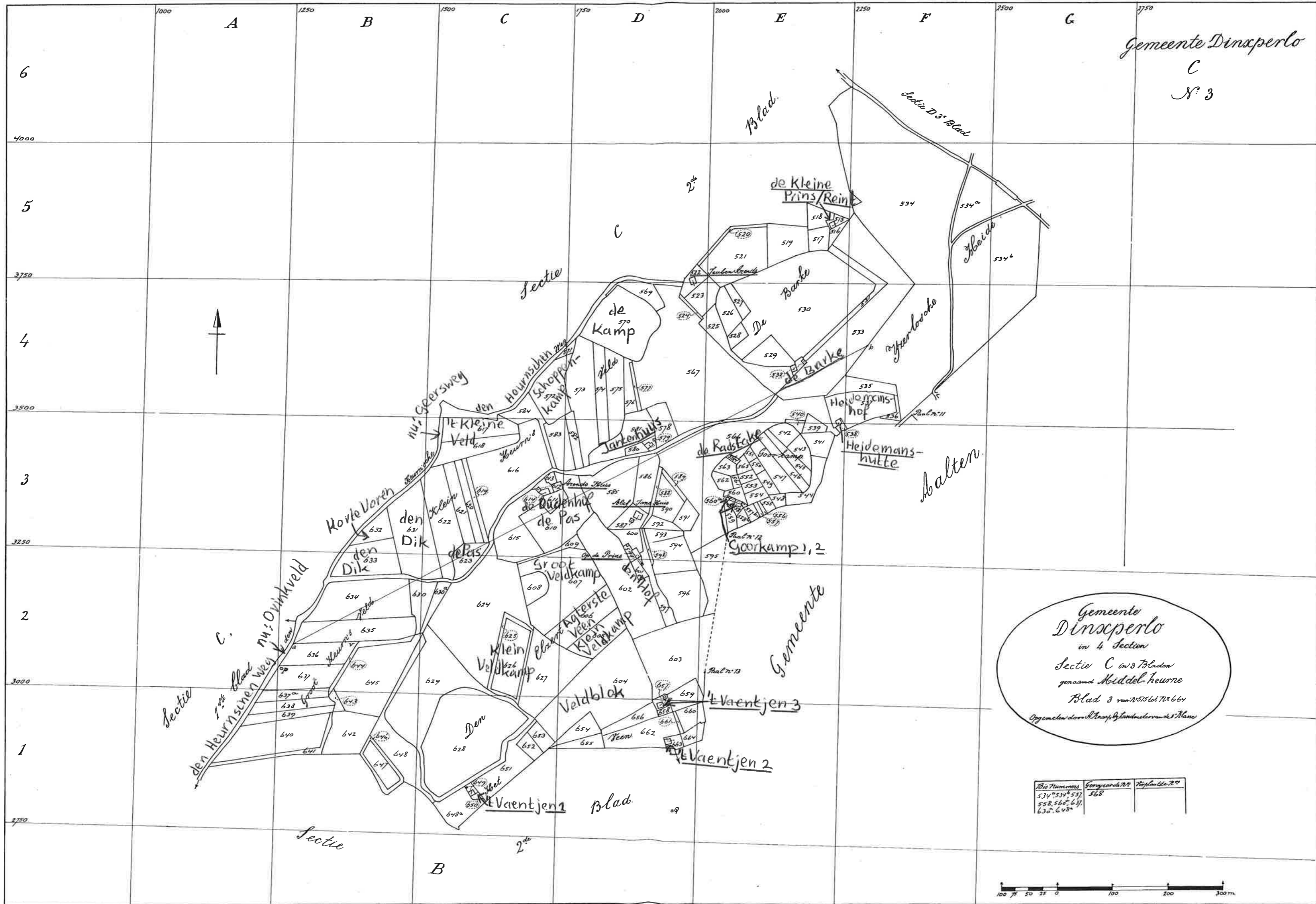
*Gemeente Dinxperlo
in 4 Secties
Sectie B in 2 Bladen
genaamt Voor-Heurne
Blad 2 van 723 tot 724 466
Opgeheten door M. Knapp, 43 Landmeter 1. Klasse*

Blad Nummer	Grondsoort 72°	Wegwaaiende 72°
	4,43	

Schaal van 1 tot 2500

0 50 100 200 300 m.

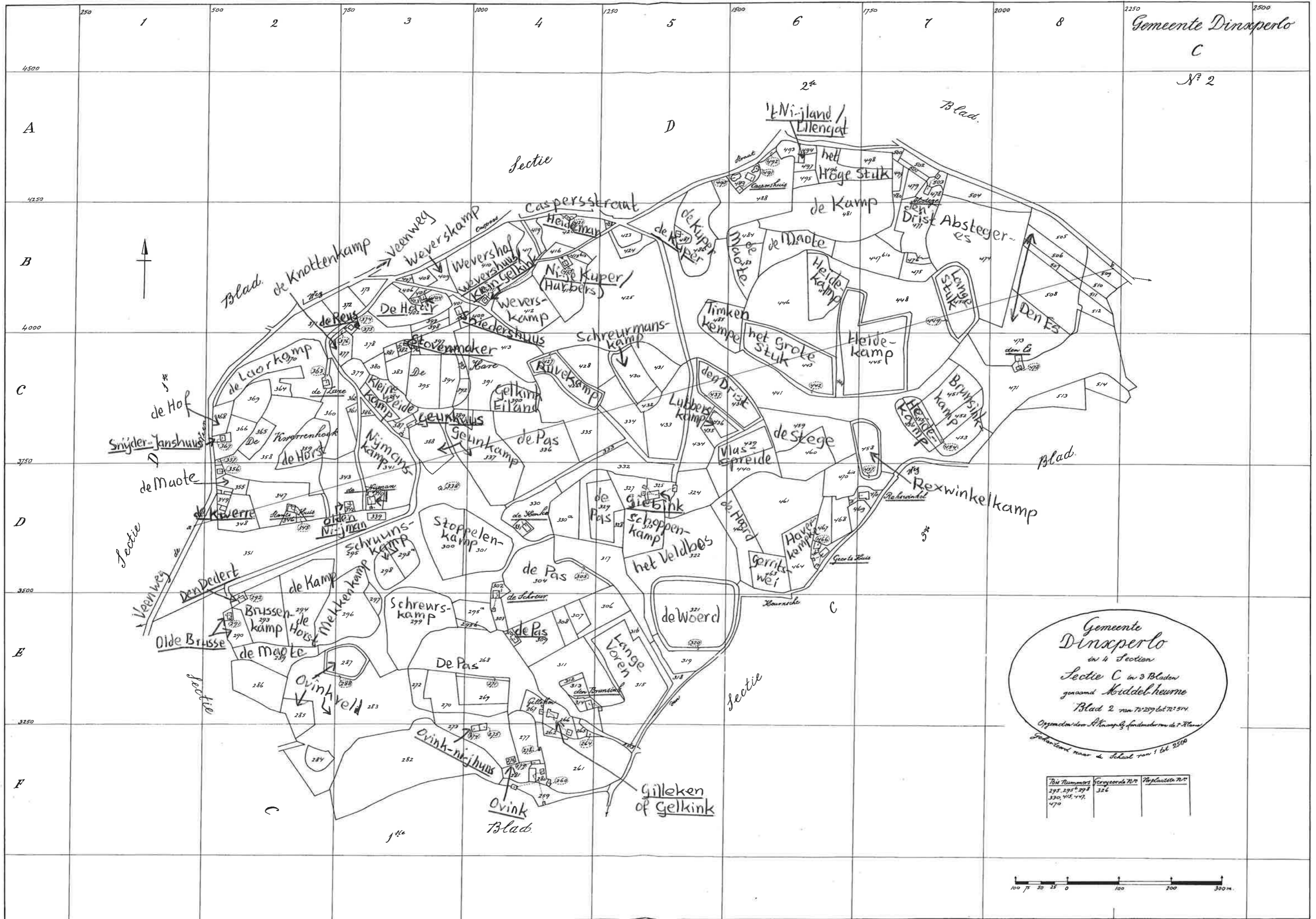


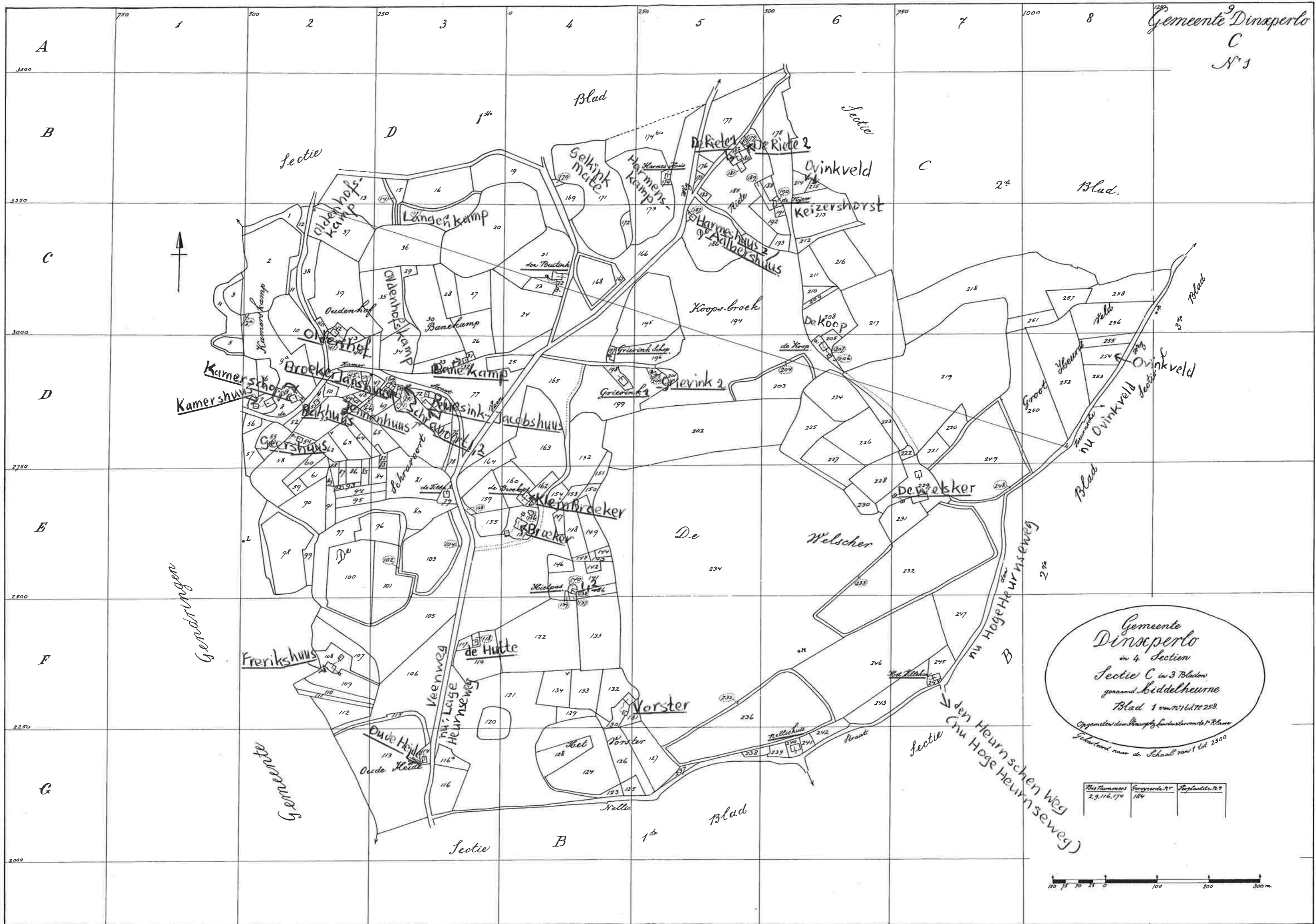


Gemeente Dinxperlo
C
N: 3

Gemeente
Dinxperlo
in 4 Section
Sectie C in 3 Bladen
genaamd Middel-heurne
Blad 3 num 7:575 tot 7:664
Opgeleverd door M. A. J. J. van der Meer

Blad Nummers	Oppervlakte m ²	Oppervlakte m ²
534, 534 ^a , 535, 558, 560 ^a , 631, 630 ^a , 648 ^a	568	





Gemeente
Dinaperlo
in 4 Section
Sectie C in 3 Bladen
genaamt Biddelheurne
Blad 1 van 701 tot 258.
Opgelees door Koninklijk Landmetermeester K. Klauw
Schetsnaam naar de Schaal van 1 tot 2500

Blijft nummer	Verrekenen 25	Stipplaat 70
2, 9, 116, 174	184	

